



# **Lokalplan nr. 5.06.1**

---

Et område ved Vesterled, Fløng Byvej og  
Marbjerg Byvej

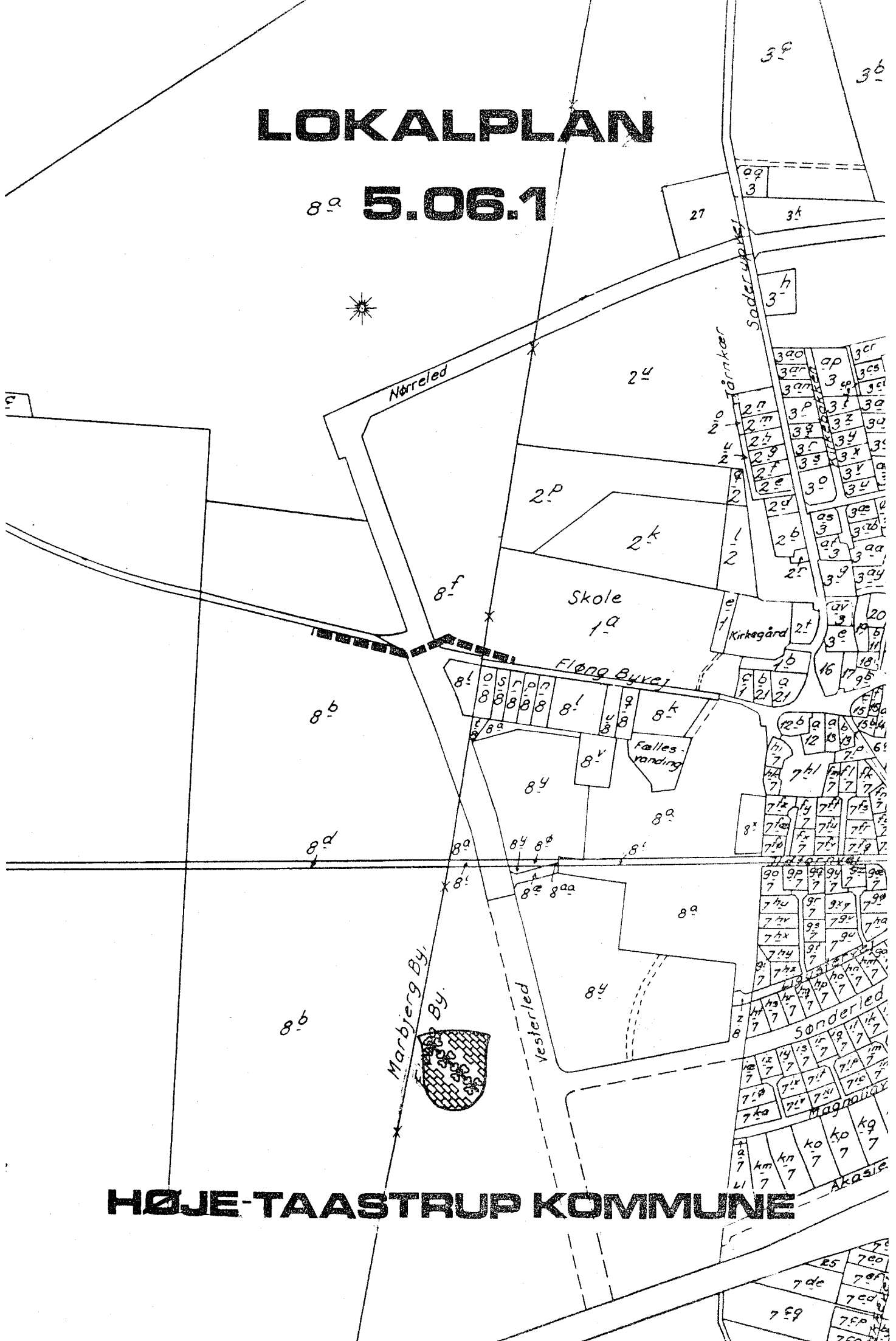
Hedehusene/Fløng

Stitunnel

**23.11.1977**

# LOKALPLAN

8-9 5.06.1



HØJE-TAASTRUP KOMMUNE

# LOKALPLAN

## 5.06.1

OMRÅDET ER BELIGGENDE I FLØNG  
VED VESTERLED, FLØNG BYVEJ OG  
MARBJERG BYVEJ

Høje-Taastrup kommune

Lokalplan 5.06.1.

Området er beliggende i Fløng ved  
Vesterled, Fløng Byvej og Marbjerg Byvej.

Indledning.

Lokalplan 5.06.1 omfatter et område i Fløng ved Vesterled, Fløng Byvej og Marbjerg Byvej.

Forholdet til anden planlægning.

Den foreliggende lokalplan 5.06.1 må opfattes som et tillæg til den gældende byplanvedtægt 5-06 for Høje-Taastrup kommune.

Planens indhold.

Planen fastlægger en ændret placering af den planlagte stitunnel under Vesterled. På det nedenfor viste udsnit af kortbilaget til byplanvedtægt 5-06 er markeret den oprindelige og den ændrede placering af tunnelen.

### Lokalplanens retsvirkninger.

Efter kommunalbestyrelsens endelige vedtagelse og offentliggørelse af lokalplanen må ejendomme, der er omfattet af planen ifølge kommuplanlovens § 31 kun udstykkes eller i øvrigt anvendes i overensstemmelse med planens bestemmelser.

Den eksisterende lovlige anvendelse af en ejendom kan fortsætte som hidtil. Lokalplanen medfører heller ikke i sig selv krav om etablering af de anlæg med videre, der er indeholdt i planen.

Kommunalbestyrelsen kan meddele dispensation til mindre væsentlige lempelser af lokalplanens bestemmelser under forudsætning af, at det ikke ændrer den særlige karakter af det område, der søges skabt ved lokalplanen.

Mere væsentlige afvigelser fra lokalplanen kan kun gennemføres ved tilvejebringelse af en ny lokalplan.

*Høje-Taastrup kommune.*

Lokalplan nr. 5.06.1 for et område i Fløng.

I henhold til kommuneplanloven (lov nr. 287 af 26. juni 1975) fastsættes herved følgende bestemmelser for det i § 2 nævnte område.

### *§ 1. Lokalplanens formål.*

Planens formål er som et tillæg til den den 24. april 1972 tinglyste byplanvedtægt 5-06 at fastlægge en ændret placering af den planlagte stitunnel under Vesterled, og at ophæve bestemmelserne i byplanvedtægten om udlæg af areal til en sti, der med den ændrede tunnelplacering ikke længere har nogen funktion.

### *§ 2. Område.*

Lokalplanen omfatter, som det fremgår af tegning nr. 1078/1-1-1, dele af matr. nr. 8 b og 8 f Marbjerg by, Fløng sogn, og matr. nr. 8 a, 8 k, 8 t og 8 v Fløng by og sogn, samt alle parceller der efter den 11. maj 1977 udstykkes fra de nævnte ejendomme.

### *§ 3. Vej-og stiforhold.*

Der udlægges areal til den på tegning nr. 1078/1-1-1 og 1078/1-1-2 viste 7 m brede sti, der skal have niveaufri skæring med vejen Vesterled.

§ 4. *Ophævelse af bestemmelser i byplanvedtægt 5-06.*

Den under 24. marts 1972 af boligministeriet godkendte byplanvedtægt 5-06 for Høje-Taastrup kommune ophæves for så vidt angår bestemmelserne om stien D4-D5.

*Vedtægelsespåtegning.*

Således vedtaget af Høje-Taastrup kommunalbestyrelse, den 15. juni 1977.

*Flemming Jensen*  
borgmester

/

*Børge Romme*  
stadsingeniør

I henhold til § 27 i lov om kommuneplaner vedtages foranstående lokalplan endeligt.

Høje-Taastrup kommunalbestyrelse, den 12. oktober 1977.

*Flemming Jensen*  
borgmester

/

*Børge Romme*  
stadsingeniør



I medfør af § 30 i lov om kommuneplanlægning (lov nr. 287 af 26. juni 1975) begæres foranstående lokalplan tinglyst på de af samme omfattede ejendomme.

Høje-Taastrup kommunalbestyrelse, den 9. november 1977.

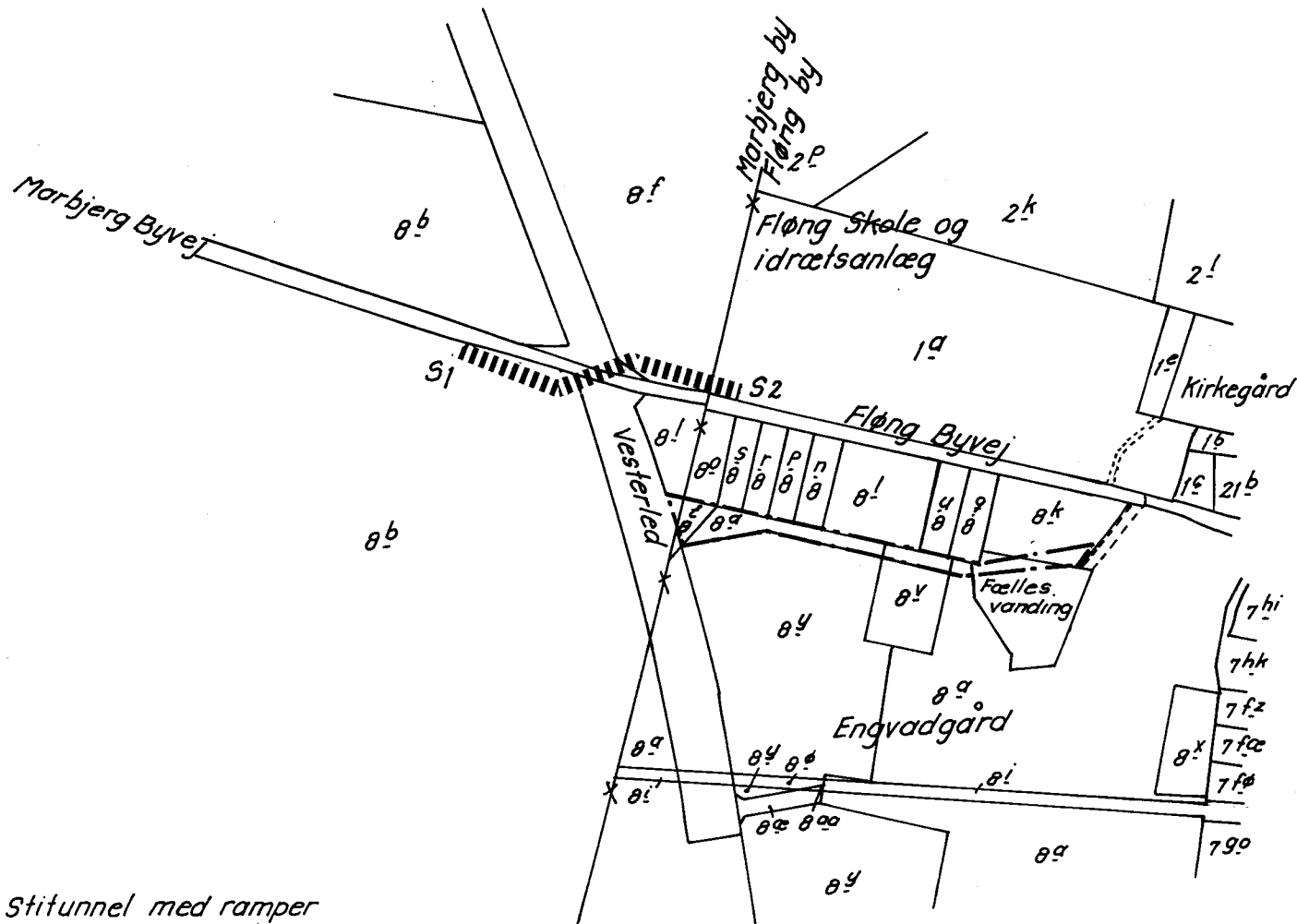
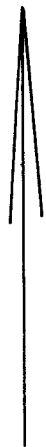
*Flemming Jensen*  
borgmester

/

*Børge Romme*  
stadsingeniør

Indført i dagbogen for retten i Tåstrup den 23. november 1977 37710.  
Lyst. Akt. BE nr. 4.

*T. Thomassen*  
fm.

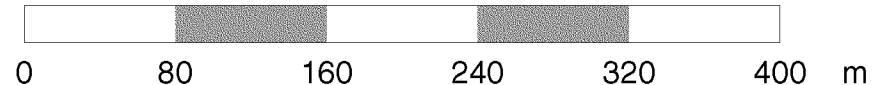


▨▨▨▨▨▨▨▨▨▨ Stitunnel med ramper

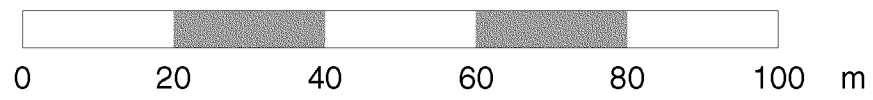
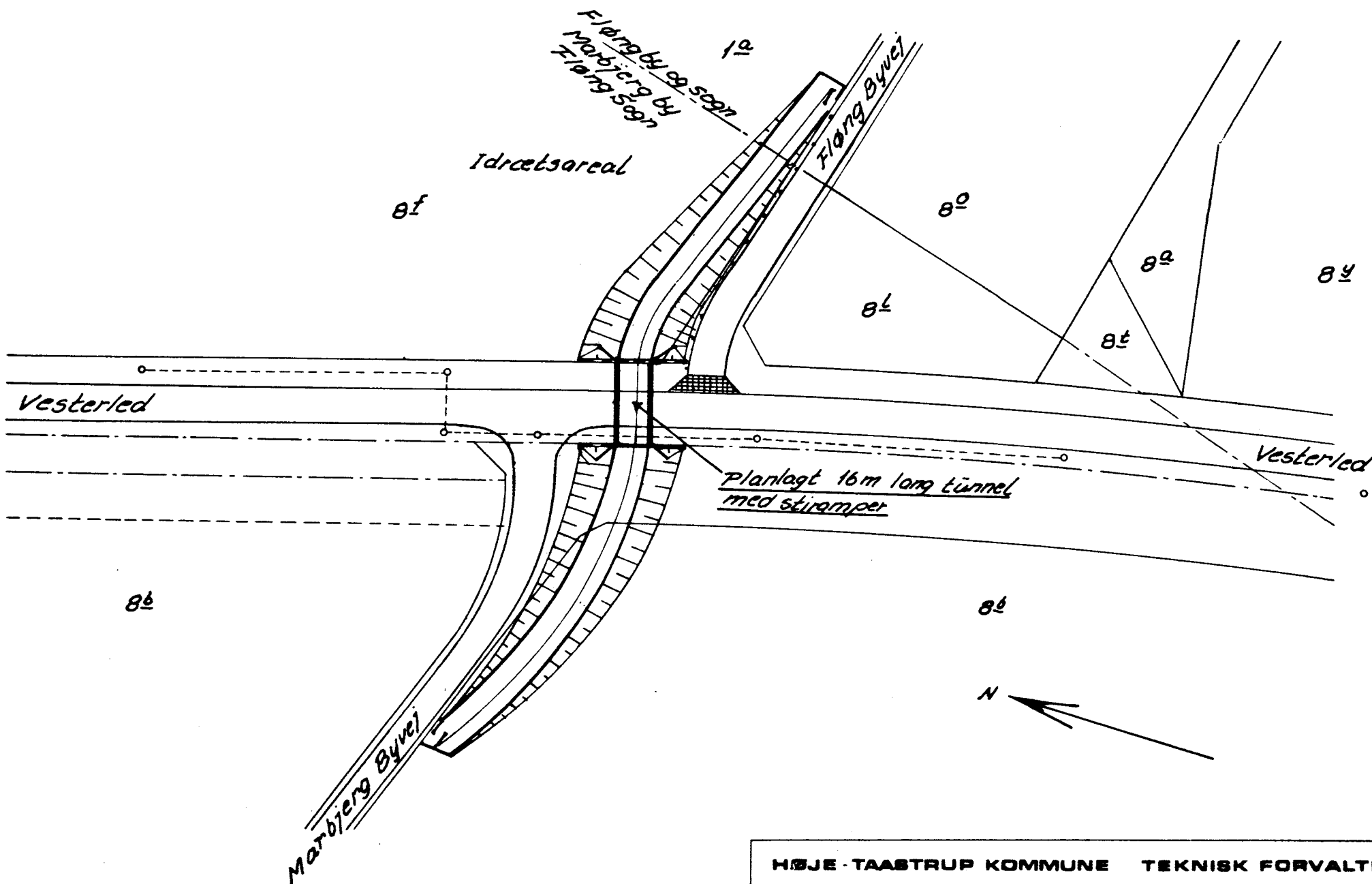
--- Tidligere planlagt sti

Del af Fløng by og sogn

Områdets matrikelbetegnelse kontrolleret  
d. 2. juni 1977.



HØJE - TAABSTRUP KOMMUNE		TEKNISK FORVALTNING	
Lokalplan 5.06.1.	mål:	konstr.	26.77
	1:4000	tegnet	[Signature]
		godk.	[Signature]
		Stadsingeniør	
rettelse		tegn.nr. 1078/1-1-1	



<b>HØJE-TAASTRUP KOMMUNE    TEKNISK FORVALTNING</b>			
Lokalplan 5.06.1	mål:	konstr	
	1:1000	tegn	
		godk.	
		<i>Børge Møller</i> stadsingeniør	
rettelse			
			tegn. nr. 1078/1-1-2